

NOTAS:

Las dimensiones de las longitudes y cotas se indican en metros y las pendientes %.

Los diámetros indicados son exteriores y se expresan en milímetros.

Salvo indicación en contrario, los colectores proyectados irán empalmados por eje de calle.

Se utilizarán tubos de PVC Serie 20 hasta 4m de profundidad y Serie 16,7 para más de 4 m de profundidad según Norma UNIT/ISO 4435, y los aros de goma de caucho sintético, tipo cloropreno o similar, según Norma UNIT 788-90, para los para liguado resultante.

Los registros se construirán según plano tipo de OSE N° 22282/A, los marcos y valas serán según plano tipo de OSE N°23412.

Las interferencias deberán ser confirmadas planialtimétricamente durante las obras.

Los daños causados a las instalaciones subterráneas serán de completa responsabilidad del Contratista ejecutor de las obras, independientemente que dicho daño sea por interferencia líquida o no en los planos.

Los bordes de pavimentos, fuera de la zona de proyecto, son indicativos.

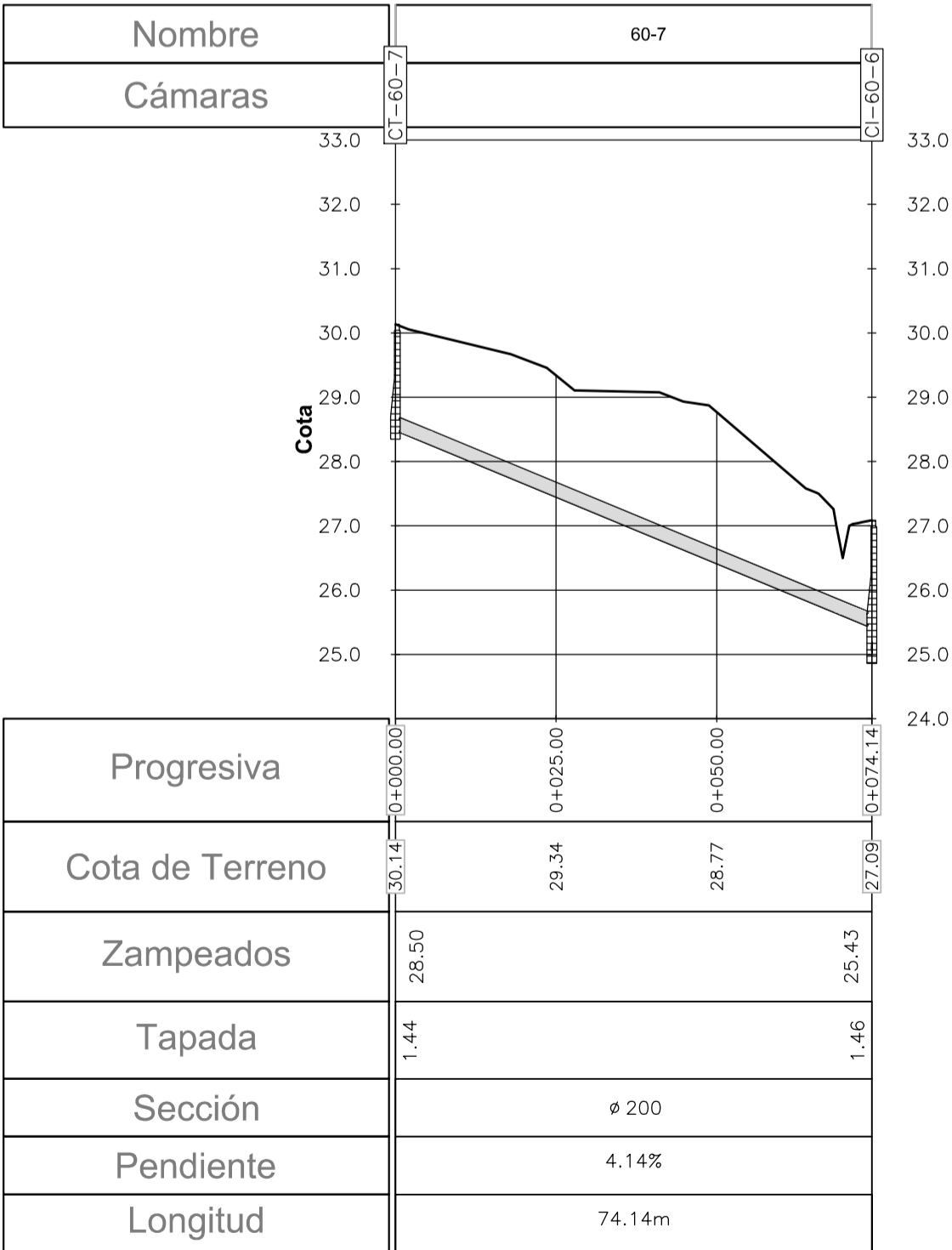
Las cotas están referidas al Cero Oficial.

Sistema planimétrico de coordenadas referido a UTM. Relevamiento del Ing. Gabriel Gálvez.

El tipo Cota de Terreno corresponde al terreno proyectado siempre que éste exista, caso contrario se refiere al terreno existente.


La relación entre el Cero Oficial y el Cero del proyecto de la Estación de Bombeo de OSE es de 1,03m.



ro OSE = Cero Oficial +1,03m



COLECTOR RUTA 75 (VEREDA)

Escala horizontal = 1:1000
 Escala vertical = 1:100

	ADMINISTRACION DE LAS OBRAS SANITARIAS DEL ESTADO		
	LOCALIDAD	PANDO	DEPARTAMENTO CANELONES
<p align="center">MEJORAMIENTO INTEGRAL ÁREA PRECARIA PANDO NORTE PROYECTO EJECUTIVO SANEAMIENTO PERFILES</p>			
GERENCIA SANEAMIENTO Ing. Raúl Paiz GERENTE	INGENIERO Sebastián Viapiana	FECHA: ABRIL 2014 ESCALA: 1:1000	
SISTEMAS DE SANEAMIENTO Ing. Rosanna Pagano JEFE	PAS. ING. Matias Olivera	N° 41731/18	

	MVOTMA Ministerio de Vivienda Ordenamiento Territorial y Medio Ambiente		PMB Programa de Mejoramiento de Barrios		Cooejector:	INTENDENCIA DE CANELONES
					Plano:	PROYECTO EJECUTIVO SANEAMIENTO PERFILES
Proyecto: MEJORAMIENTO INTEGRAL ÁREA PRECARIA PANDO NORTE		N° Plano:		S03-11		
Ubicación: Pando, Canelones						
Escala: INDICADAS	Fecha: Marzo 2014	Rev./Fecha:				
Técnico: Ing. CARLA BALDO Ing. NATALIA CATARINO Ing. LETICIA MALAN	Coordinador: Ing. PAULA ROMAY					
Firma:	Firma:					
Equipo Técnico: CAEESU-IPRU-CSI					S03.dwg	